

ASI
CONSORZIO PER LO SVILUPPO
INDUSTRIALE FROSINONE

PIANO TERRITORIALE REGOLATORE
VARIANTE GENERALE

UFFICIO DI PROGETTAZIONE
Professionisti esterni:
– Arch. GIANCARLO ANTONELLI
– Ing. MAURILIO RECINE
– Arch. MIRELLA CORSETTI
– Geom. UMBERTO GRANDE
– Arch. BRUNO SACCHETTI
– Arch. CARLO VONA











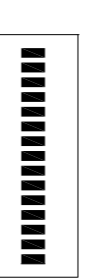

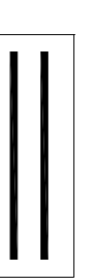



AGGLOMERATO INDUSTRIALE
DI SORA – ISOLA DEL LIRI

TAVOLA
ZONIZZAZIONE
6.1.b
Scala 1:5000 Data: Agosto 2008

VARIANTE GENERALE APPROVATA DALLA
REGIONE LAZIO CON DELIBERA DI CONSIGLIO
N. 48 DEL 23.01.2008 - PUBBLICATA SUL SUPPLEMENTO
ORDINARIO N.36 AL BUR LAZIO N. 16 DEL 28.04.2008

ELABORATO AGGIORNATO IN CONFORMITA' DELLE
MODIFICHE ED INTEGRAZIONI DEL COMITATO
TECNICO REGIONALE PER IL TERRITORIO DI CUI AL
VOTO 85/4 DEL 17.02.2005

LEGENDA

-  ZONA A DESTINAZIONE PRODUTTIVA art.16
-  ZONA PRODUTTIVA INTENSIVA
-  ZONA A DESTINAZIONE SERVIZI art.17
-  ZONA VERDE RISPETTO art.19 a1
-  ZONA A VERDE PUBBLICO art.19 a2
-  ZONA INTERCUIUSA art.20
-  ZONE IMPIANTI TECNOLOGICI art.24
-  ZONA MISTA art.25
-  PARCHEGGI
-  ZONA LOGISTICA art.26
-  STRADE DA POTENZIARE
-  STRADE DI PREVISIONE
-  STRADE ESISTENTI
-  LINEA TAV
-  SVINCOLO A RASO
-  SVINCOLO A PIANO SFALZATO

