

ASI  
CONSORZIO PER LO SVILUPPO  
INDUSTRIALE FROSINONE

PIANO TERRITORIALE REGOLATORE  
VARIANTE GENERALE

UFFICIO DI PROGETTAZIONE  
Professionisti esterni:  
- Arch. GIANCARLO ANTONELLI  
- Ing. MAURIZIO BERTINI  
- Arch. MIRELLA CONSETTI  
- Geom. UMBERTO GRANDE  
- Arch. BRINO SACCHETTI  
- Arch. CARLO VONA



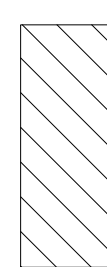


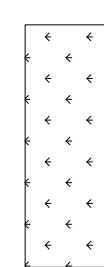
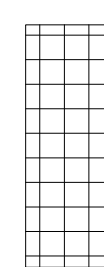


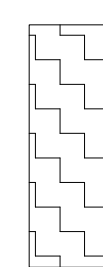

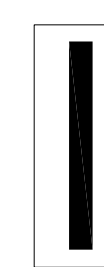




AGGLOMERATO INDUSTRIALE  
DI SORA - ISOLA DEL LIRI

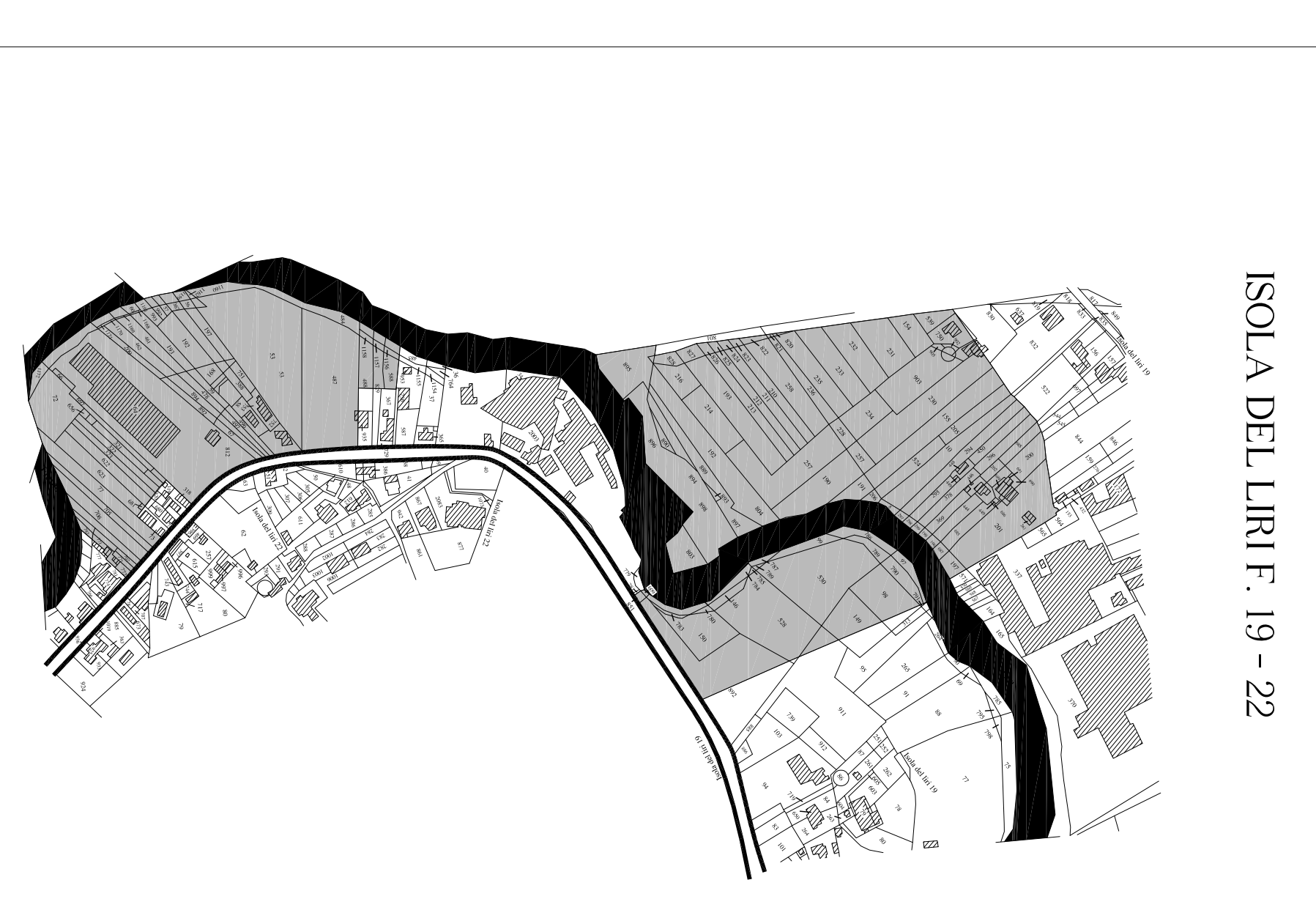
TAVOLA  
ZONIZZAZIONE  
6.1.a  
Scala 1:50000 Data: Agosto 2008

VARIANTE GENERALE APPROVATA DALLA  
REGIONE DEL LAZIO CON IL DECRETO N. 48  
DEL 21/05/2008 PUBBLICATO AL R.U.P. N. 1000  
ORDINANZA N. 36 AL BUR LAZIO N. 16 DEL 28/04/2008

ELABORATO AGGIORNATO IN CONFORMITA' DELLE  
MODIFICHE ED INTEGRAZIONI DEL CONTRATTO  
TECNICO REGIONALE PER IL TERRITORIO DEL COMITATO  
VOTO 854 DEL 19/2/2005

### LEGENDA

-  ZONA A DESTINAZIONE PRODUTTIVA art.16
-  ZONA PRODUTTIVA INTENSIVA
-  ZONA A DESTINAZIONE SERVIZI art.17
-  ZONA VERDE RISPETTO art.19 a1
-  ZONA A VERDE PUBBLICO art.19 a2
-  ZONA INTERCLUSA art.20
-  ZONE IMPIANTI TECNOLOGICI art.24
-  ZONA MISTA art.25
-  PARCHEGGI
-  ZONA LOGISTICA art.26
-  STRADE DA POTENZIARE
-  STRADE DI PREVISIONE
-  STRADE ESISTENTI
-  LINEA TAV
-  SINCOLO A RASO
-  SINCOLO A PIANO SPALZATO



SORA - ISOLA DEL LIRI  
TAV 1

SORA  
TAV 2